

## Montags bis freitags

Uhrzeit	5	6			7		8-11			12		13		14		15		16-17		18		19	20		
A																									
<b>Bramel Kindergarten</b>				<b>55</b>		<b>57</b>		<b>57</b>		<b>57</b>		<b>57</b>		<b>57</b>		<b>57</b>		<b>57</b>		<b>59</b>					
Bramelerdamm				57		58		58		58		58		58		58		58		58		00			
Brameler Siedlung				58		59		59		59		59		59		59		59		59		01			
Schiffdorf-Hees				59		00		00		00		00		00		00		00		00		02			
Moorhöfen				00		01		01		01		01		01		01		01		01		03			
Brameler Str.				01		02		02		02		02		02		02		02		02		04			
<b>Schiffdorf Mitte</b>	<b>42</b>	<b>04</b>	<b>34</b>	<b>04</b>	<b>34</b>	<b>04</b>	<b>34</b>	<b>04</b>	<b>34</b>	<b>04</b>	<b>34</b>	<b>04</b>	<b>34</b>	<b>04</b>	<b>34</b>	<b>04</b>	<b>34</b>	<b>04</b>	<b>34</b>	<b>04</b>	<b>36</b>	<b>06</b>	<b>36</b>		
Schiffdorf Grundschule	42	04	34	04	34	04	34	04	34	04	34	04	34	04	34	04	34	04	34	04	36	06	36		
Bohlenstr.	43	05	35	05	35	05	35	05	35	05	35	05	35	05	35	05	35	05	35	05	37	07	37		
Stadtgrenze Schiffd.	44	06	36	06	36	06	36	06	36	06	36	06	36	06	36	06	36	06	36	06	38	08	38		
<b>Klinikum Bremerhaven</b>	<b>48</b>	<b>10</b>	<b>40</b>	<b>10</b>	<b>40</b>	<b>10</b>	<b>40</b>	<b>10</b>	<b>40</b>	<b>10</b>	<b>40</b>	<b>10</b>	<b>40</b>	<b>10</b>	<b>40</b>	<b>10</b>	<b>40</b>	<b>10</b>	<b>40</b>	<b>10</b>	<b>41</b>	<b>11</b>	<b>41</b>		
Postbrookstr.	50	12	42	12	42	12	42	12	42	12	42	12	42	12	42	12	42	12	42	12	43	13	43		
Veerholzstr.	50	13	43	13	43	13	43	13	43	13	43	13	43	13	43	13	43	13	43	13	44	14	44		
Schiffdorferdamm	51	14	44	14	44	14	44	14	44	14	44	14	44	14	44	14	44	14	44	14	45	15	45		
Ludwig-Börne-Str.	52	15	45	15	45	15	45	15	45	15	45	15	45	15	45	15	45	15	45	15	46	16	46		
SZ Carl v. Ossietzky	53	17	47	17	47	17	47	17	47	17	25	47	17	47	17	31	47	17	47	17	47	17	47		
Klinik Bürgerpark	54	19	49	19	49	19	49	19	49	19	27	49	19	49	19	33	49	19	49	19	49	19	49		
Friedrich-Ebert-Str.	56	20	50	20	50	20	50	20	50	20	28	50	20	50	20	34	50	20	50	20	50	20	50		
<b>Hauptbahnhof</b>	<b>58</b>	<b>23</b>	<b>53</b>	<b>23</b>	<b>53</b>	<b>23</b>	<b>53</b>	<b>23</b>	<b>53</b>	<b>12</b>	<b>23</b>	<b>30</b>	<b>53</b>	<b>23</b>	<b>53</b>	<b>23</b>	<b>36</b>	<b>53</b>	<b>23</b>	<b>53</b>	<b>23</b>	<b>53</b>	<b>23</b>	<b>53</b>	
Elbinger Platz	00	25	55	25	55	25	55	25	55	14	25	55	25	55	25	55	25	55	25	55	25	54	24	54	
Elbestr.	01	27	57	27	57	27	57	27	57	16	27	57	27	57	27	57	27	57	27	57	27	56	26	56	
Marineschule	02	28	58	28	58	28	58	28	58	17	28	58	28	58	28	58	28	58	28	58	28	57	27	57	
Wiesenstr.	03	29	59	29	59	29	59	29	59	18	29	59	29	59	29	59	29	59	29	59	29	58	28	58	
Stadthalle	05	31	01	31	01	31	01	31	01	20	31	01	31	01	31	01	31	01	31	01	31	59	29	59	
<b>Stadtverwaltung</b>	<b>06</b>	<b>32</b>	<b>02</b>	<b>32</b>	<b>02</b>	<b>32</b>	<b>02</b>	<b>32</b>	<b>02</b>	<b>21</b>	<b>32</b>	<b>02</b>	<b>32</b>	<b>02</b>	<b>32</b>	<b>02</b>	<b>32</b>	<b>02</b>	<b>32</b>	<b>02</b>	<b>32</b>	<b>00</b>	<b>30</b>	<b>00</b>	
Poststr.	08	34	04	34	04	34	04	34	04	23	34	04	34	04	34	04	34	04	34	04	34	02	32	02	
Eisenbahnstr.	09	35	05	35	05	35	05	35	05	24	35	05	35	05	35	05	35	05	35	05	35	03	33	03	
<b>Bahnhof Lehe</b>	<b>09</b>	<b>35</b>	<b>05</b>	<b>35</b>	<b>05</b>	<b>35</b>	<b>05</b>	<b>35</b>	<b>05</b>	<b>24</b>	<b>35</b>	<b>05</b>	<b>35</b>	<b>05</b>	<b>35</b>	<b>05</b>	<b>35</b>	<b>05</b>	<b>35</b>	<b>05</b>	<b>35</b>	<b>03</b>	<b>33</b>	<b>03</b>	
Königshütter Str.	10	37	07	37	07	37	07	37	07	26	37	07	37	07	37	07	37	07	37	07	37	05	35	05	
Striegauer Str.	11	38	08	38	08	38	08	38	08	27	38	08	38	08	38	08	38	08	38	08	38	06	36	06	
Friedhof Spad. Höhe	12	39	09	39	09	39	09	39	09	28	39	09	39	09	39	09	39	09	39	09	39	07	37	07	
Spadener Holz	13	41	11	41	11	41	11	41	11	30	41	11	41	11	41	11	41	11	41	11	41	09	39	09	
Friesenstraße	14	42	12	42	12	42	12	42	12	31	42	12	42	12	42	12	42	12	42	12	42	10	40	10	
Spaden Mitte	15	43	13	43	13	43	13	43	13	32	43	13	43	13	43	13	43	13	43	13	43	11	41	11	
Wehdener Str.	16	16	44	44	14	14	44	44	14	14	33	44	44	14	14	44	44	14	14	44	44	12	14	42	44
Spadener See	-	17	-	45	-	15	-	45	-	15	-	-	45	-	15	-	45	-	15	-	45	-	15	-	45
Deutsche Str.	17	45	15	45	15	45	15	45	15	34	45	15	45	15	45	15	45	15	45	15	45	13	43	13	
Weißdornweg	18	46	16	46	16	46	16	46	16	35	46	16	46	16	46	16	46	16	46	16	46	14	44	14	
<b>EKZ Spaden</b>	<b>20</b>	<b>48</b>	<b>18</b>	<b>48</b>	<b>18</b>	<b>48</b>	<b>18</b>	<b>48</b>	<b>18</b>	<b>37</b>	<b>48</b>	<b>18</b>	<b>48</b>	<b>18</b>	<b>48</b>	<b>18</b>	<b>48</b>	<b>18</b>	<b>48</b>	<b>18</b>	<b>46</b>	<b>16</b>	<b>46</b>	<b>16</b>	

F Fährt nur montags-donnerstags

Anruf-Linientaxi: Tel. 0471/3003 444 Anmeldung spätestens 45 Min. vor Abfahrt


verkehrt nur an Schultagen im Land Bremen

A Hbf Anschluss an Linie 502

verkehrt nur an Schultagen im Land Niedersachsen

## Montags bis freitags

Uhrzeit	20		21		22-23		0
	B	C	B	B	B	B	B
<b>Schiffdorf Mitte</b>	<b>16</b>		<b>46</b>		<b>16 46</b>		<b>16 46</b>
Schiffdorf Grundschule	16		46		16 46		16 46
Bohlenstr.	17		47		17 47		17 47
Stadtgrenze Schiffd.	18		48		18 48		18 48
<b>Klinikum Bremerhaven</b>	<b>22</b>		<b>52</b>		<b>22 52</b>		<b>22 52</b>
Postbrookstr.	24		54		24 54		24 54
Veererholzstr.	24		54		24 54		24 54
Schiffdorferdamm	25		55		25 55		25 55
Ludwig-Börne-Str.	26		56		26 56		26 56
SZ Carl v. Ossietzky	27		57		27 57		27 57
Klinik Bürgerpark	28		58		28 58		28 58
Friedrich-Ebert-Str.	30		00		30 00		30 00
<b>Hauptbahnhof</b>	<b>31</b>		<b>01</b>		<b>31 01</b>		<b>31 01</b>
Alte Kirche	55		22		22		22
Eisenbahnstr.	56		23		23		23
<b>Bahnhof Lehe</b>	<b>56</b>		<b>23</b>		<b>23</b>		<b>23</b>
Königshütter Str.	57		24		24		24
Striegauer Str.	58		25		25		25
Friedhof Spad. Höhe	59		25		25		25
Spadener Holz	00		26		26		26
Friesenstraße	01		27		27		27
Spaden Mitte	02		28		28		28
Wehdener Str.	03 03		29		29		29
Spadener See	– 04		29		29		29
Deutsche Str.	04		30		30		30
Weißdornweg	05		31		31		31
<b>EKZ Spaden</b>	<b>07</b>		<b>32</b>		<b>32</b>		<b>32</b>

 Anruf-Linientaxi: Tel. 0471/3003 444 Anmeldung spätestens 45 Min. vor Abfahrt

C wartet Alte Kirche Anschl. von Linien 502 und 505/506 ab


B Hbf Anschluss an Linie 505 oder 506

## Samstags

Uhrzeit	5		6-7		8		9		10-14		15		16		17		18		19	
	B	C	B	B	C	B							A	C	A	A	A	C	A	A
<b>Bramel Kindergarten</b>							<b>57</b>	<b>57</b>	<b>57</b>				<b>01</b>		<b>01</b>					
Bramelerdamm							58	58	58				02		02					
Brameler Siedlung							59	59	59				03		03					
Schiffdorf-Hees							00	00	00				04		04					
Moorhöfen							01	01	01				05		05					
Brameler Str.							01	01	01				05		05					
<b>Schiffdorf Mitte</b>	<b>34</b>	<b>04 34</b>	<b>04 37</b>	<b>03 04 34</b>	<b>03 04 34</b>	<b>03 04 34</b>	<b>03 04 34</b>	<b>03 04 34</b>	<b>03 04 34</b>	<b>03 04 34</b>	<b>03 04 34</b>	<b>04 07 35 55</b>	<b>07 15 35 55</b>	<b>15 35 55</b>	<b>15 35 55</b>	<b>15 35 55</b>	<b>15 35 55</b>	<b>15 35 55</b>	<b>15 35 55</b>	<b>15 35 55</b>
Schiffdorf Grundschule	34	04 34	04 37	04 34	04 34	04 34	04 34	04 34	04 34	04 34	04 34	04 35 55	15 35 55	15 35 55	15 35 55	15 35 55	15 35 55	15 35 55	15 35 55	15 35 55
Bohlenstr.	35	05 35	05 38	05 35	05 35	05 35	05 35	05 35	05 35	05 35	05 35	05 36 56	16 36 56	16 36 56	16 36 56	16 36 56	16 36 56	16 36 56	16 36 56	16 36 56
Stadtgrenze Schiffd.	36	06 36	06 39	06 36	06 36	06 36	06 36	06 36	06 36	06 36	06 36	06 37 57	17 37 57	17 37 57	17 37 57	17 37 57	17 37 57	17 37 57	17 37 57	17 37 57
<b>Klinikum Bremerhaven</b>	<b>40</b>	<b>10 40</b>	<b>10 43</b>	<b>10 40</b>	<b>10 40</b>	<b>10 40</b>	<b>10 40</b>	<b>10 40</b>	<b>10 40</b>	<b>10 40</b>	<b>10 41 01 21 41</b>	<b>01 21 41</b>	<b>01 21 41</b>	<b>01 21 41</b>	<b>01 21 41</b>	<b>01 21 41</b>	<b>01 21 41</b>	<b>01 21 41</b>	<b>01 21 41</b>	<b>01 21 41</b>
Postbrookstr.	42	12 42	12 45	12 42	12 42	12 42	12 42	12 42	12 42	12 42	12 43 03 23 43	23 43 03 23 43	23 43 03 23 43	23 43 03 23 43	23 43 03 23 43	23 43 03 23 43	23 43 03 23 43	23 43 03 23 43	23 43 03 23 43	23 43 03 23 43
Veerenzholzstr.	42	12 42	12 45	13 43	13 43	13 43	13 43	13 43	13 43	13 43	13 44 04 24 44	24 44 04 24 44	24 44 04 24 44	24 44 04 24 44	24 44 04 24 44	24 44 04 24 44	24 44 04 24 44	24 44 04 24 44	24 44 04 24 44	24 44 04 24 44
Schiffdorferdamm	43	13 43	13 46	14 44	14 44	14 44	14 44	14 44	14 44	14 44	14 45 05 25 45	25 45 05 25 45	25 45 05 25 45	25 45 05 25 45	25 45 05 25 45	25 45 05 25 45	25 45 05 25 45	25 45 05 25 45	25 45 05 25 45	25 45 05 25 45
Ludwig-Börne-Str.	44	14 44	14 47	15 45	15 45	15 45	15 45	15 45	15 45	15 45	15 46 06 26 46	26 46 06 26 46	26 46 06 26 46	26 46 06 26 46	26 46 06 26 46	26 46 06 26 46	26 46 06 26 46	26 46 06 26 46	26 46 06 26 46	26 46 06 26 46
SZ Carl v. Ossietzky	45	15 45	15 48	17 47	17 47	17 47	17 47	17 47	17 47	17 47	17 48 08 28 48	28 48 08 28 48	28 48 08 28 48	28 48 08 28 48	28 48 08 28 48	28 48 08 28 48	28 48 08 28 48	28 48 08 28 48	28 48 08 28 48	28 48 08 28 48
Klinik Bürgerpark	46	16 46	16 49	19 49	19 49	19 49	19 49	19 49	19 49	19 49	19 50 10 30 50	30 50 10 30 50	30 50 10 30 50	30 50 10 30 50	30 50 10 30 50	30 50 10 30 50	30 50 10 30 50	30 50 10 30 50	30 50 10 30 50	30 50 10 30 50
Friedrich-Ebert-Str.	48	18 48	18 51	20 50	20 50	20 50	20 50	20 50	20 50	20 50	20 51 11 31 51	31 51 11 31 51	31 51 11 31 51	31 51 11 31 51	31 51 11 31 51	31 51 11 31 51	31 51 11 31 51	31 51 11 31 51	31 51 11 31 51	31 51 11 31 51
<b>Hauptbahnhof</b>	<b>49</b>	<b>19 49</b>	<b>19 53</b>	<b>23 53</b>	<b>23 53</b>	<b>23 53</b>	<b>23 53</b>	<b>23 53</b>	<b>23 53</b>	<b>23 53</b>	<b>22 53</b>	<b>13 33 53</b>	<b>13 33 53</b>	<b>13 33 53</b>	<b>13 33 53</b>	<b>13 33 53</b>	<b>13 33 53</b>	<b>13 33 53</b>	<b>13 33 53</b>	<b>13 33 53</b>
Elbinger Platz			55	25 55	25 55	25 55	25 55	25 55	25 55	25 55										
Elbestr.			56	27 57	27 57	27 57	27 57	27 57	27 57	27 57										
Marineschule			57	28 58	28 58	28 58	28 58	28 58	28 58	28 58										
Wiesenstr.			58	29 59	29 59	29 59	29 59	29 59	29 59	29 59										
Stadthalle			00	31 01	31 01	31 01	31 01	31 01	31 01	31 01										
<b>Stadtverwaltung</b>			<b>01</b>	<b>32 02</b>	<b>32 02</b>	<b>32 02</b>	<b>32 02</b>	<b>32 02</b>	<b>32 02</b>	<b>32 02</b>										
Poststr.			03	34 04	34 04	34 04	34 04	34 04	34 04	34 04										
Alte Kirche	10	10	–	–	–	–	–	–	–	–	59		59		59					
Eisenbahnstr.	11	11	04 35	05 35	05 35	05 35	05 35	05 35	05 35	05 35	00		00		00					
<b>Bahnhof Lehe</b>	<b>11</b>	<b>11</b>	<b>04 35</b>	<b>05 35</b>	<b>05 35</b>	<b>05 35</b>	<b>05 35</b>	<b>05 35</b>	<b>05 35</b>	<b>05 35</b>	<b>00</b>		<b>00</b>		<b>00</b>					
Königshütter Str.	12	12	05 37	07 37	07 37	07 37	07 37	07 37	07 37	07 37	02		02		02					
Striegauer Str.	13	13	06 38	08 38	08 38	08 38	08 38	08 38	08 38	08 38	03		03		03					
Friedhof Spad. Höhe	14	14	07 39	09 39	09 39	09 39	09 39	09 39	09 39	09 39	04		04		04					
Spadener Holz	15	15	08 41	11 41	11 41	11 41	11 41	11 41	11 41	11 41	06		06		06					
Friesenstraße	16	16	09 42	12 42	12 42	12 42	12 42	12 42	12 42	12 42	07		07		07					
Spaden Mitte	17	17	10 43	13 43	13 43	13 43	13 43	13 43	13 43	13 43	08		08		08					
Wehdener Str.	18 18	18 18	11 11 44 44	14 14 44 44	14 14 44 44	14 14 44 44	14 14 44 44	14 14 44 44	14 14 44 44	14 14 44 44	09 09		09 09		09 09					
Spadener See	– 19	– 19	– 12 – 45	– 15 – 45	– 15 – 45	– 15 – 45	– 15 – 45	– 15 – 45	– 15 – 45	– 15 – 45	– 10		– 10		– 10					
Deutsche Str.	19	19	12 45	15 45	15 45	15 45	15 45	15 45	15 45	15 45	10		10		10					
Weißdornweg	20	20	13 46	16 46	16 46	16 46	16 46	16 46	16 46	16 46	11		11		11					
<b>EKZ Spaden</b>	<b>22</b>	<b>22</b>	<b>15 48</b>	<b>18 48</b>	<b>18 48</b>	<b>18 48</b>	<b>18 48</b>	<b>18 48</b>	<b>18 48</b>	<b>18 48</b>	<b>13</b>		<b>13</b>		<b>13</b>					






A Hbf Anschluss an Linie 502

B Hbf Anschluss an Linie 505 oder 506

 Anruf-Linientaxi: Tel. 0471/3003 444 Anmeldung spätestens 45 Min. vor Abfahrt

C wartet Alte Kirche Anchl. von Linien 502 und 505/506 ab

## Samstags

Uhrzeit	19		20		21		22-23		0
	C	A	 B	C	 B	 B	 B	B	
<b>Schiffdorf Mitte</b>	<b>35</b>		<b>16</b>		<b>46</b>	<b>16</b>	<b>46</b>	<b>16</b>	<b>46</b>
Schiffdorf Grundschule	35		16		46	16	46	16	46
Bohlenstr.	36		17		47	17	47	17	47
Stadtgrenze Schiffd.	37		18		48	18	48	18	48
<b>Klinikum Bremerhaven</b>	<b>41</b>		<b>22</b>		<b>52</b>	<b>22</b>	<b>52</b>	<b>22</b>	<b>52</b>
Postbrookstr.	43		24		54	24	54	24	54
Veererholzstr.	44		24		54	24	54	24	54
Schiffdorferdamm	45		25		55	25	55	25	55
Ludwig-Börne-Str.	46		26		56	26	56	26	56
SZ Carl v. Ossietzky	48		27		57	27	57	27	57
Klinik Bürgerpark	50		28		58	28	58	28	58
Friedrich-Ebert-Str.	51		30		00	30	00	30	00
<b>Hauptbahnhof</b>	<b>53</b>		<b>31</b>		<b>01</b>	<b>31</b>	<b>01</b>	<b>31</b>	<b>01</b>
Alte Kirche	59		55		22	22	22	22	22
Eisenbahnstr.	00		56		23	23	23	23	23
<b>Bahnhof Lehe</b>	<b>00</b>		<b>56</b>		<b>23</b>	<b>23</b>	<b>23</b>	<b>23</b>	<b>23</b>
Königshütter Str.	02		57		24	24	24	24	24
Striegauer Str.	03		58		25	25	25	25	25
Friedhof Spad. Höhe	04		59		25	25	25	25	25
Spadener Holz	06		00		26	26	26	26	26
Friesenstraße	07		01		27	27	27	27	27
Spaden Mitte	08		02		28	28	28	28	28
Wehdener Str.	09	09	03	03	29	29	29	29	29
Spadener See	–	10	–	04	29	29	29	29	29
Deutsche Str.	10		04		30	30	30	30	30
Weißdornweg	11		05		31	31	31	31	31
<b>EKZ Spaden</b>	<b>13</b>		<b>07</b>		<b>32</b>	<b>32</b>	<b>32</b>	<b>32</b>	<b>32</b>

- A Hbf Anschluss an Linie 502
- B Hbf Anschluss an Linie 505 oder 506

-  Anruf-Linientaxi: Tel. 0471/3003 444 Anmeldung spätestens 45 Min. vor Abfahrt
- C wartet Alte Kirche Anschl. von Linien 502 und 505/506 ab

## Sonn- und feiertags

Uhrzeit	6		7			8			9-10			10		11			12-18			19			20			21			22-23			0
	D	E	C	B	B	B	C	C	B	B	C	C	B	B	B	C	C	B	B	B	C	C	B	B	B	C	C	B	B	C	C	B
<b>Schiffdorf Mitte</b>	<b>00</b>		<b>04 34</b>	<b>04</b>	<b>34</b>		<b>04 34</b>		<b>55 15</b>	<b>15</b>	<b>35 55</b>	<b>15</b>	<b>35 55</b>	<b>15</b>	<b>35 55</b>	<b>15</b>	<b>35 16</b>	<b>46</b>	<b>16 46</b>	<b>16 46</b>	<b>16 46</b>	<b>16 46</b>	<b>16 46</b>	<b>16 46</b>	<b>16 46</b>	<b>16 46</b>	<b>16 46</b>	<b>16 46</b>	<b>16 46</b>	<b>16 46</b>	<b>16 46</b>	<b>16 46</b>
Schiffdorf Grundschule	00		04 34	04	34		04 34		55 15	15	35 55	15	35 55	15	35 55	15	35 16	46	16 46	16 46	16 46	16 46	16 46	16 46	16 46	16 46	16 46	16 46	16 46	16 46	16 46	16 46
Bohlenstr.	01		05 35	05	35		05 35		56 16	16	36 56	16	36 56	16	36 56	16	36 17	47	17 47	17 47	17 47	17 47	17 47	17 47	17 47	17 47	17 47	17 47	17 47	17 47	17 47	17 47
Stadtgrenze Schiffd.	02		06 36	06	36		06 36		57 17	17	37 57	17	37 57	17	37 57	17	37 18	48	18 48	18 48	18 48	18 48	18 48	18 48	18 48	18 48	18 48	18 48	18 48	18 48	18 48	18 48
<b>Klinikum Bremerhaven</b>	<b>06</b>		<b>10 40</b>	<b>10</b>	<b>40</b>		<b>10 40</b>		<b>01 21</b>	<b>21</b>	<b>41 01 21</b>	<b>21</b>	<b>41 01 21</b>	<b>21</b>	<b>41 01 21</b>	<b>21</b>	<b>41 22</b>	<b>52</b>	<b>22 52</b>	<b>22 52</b>	<b>22 52</b>	<b>22 52</b>	<b>22 52</b>	<b>22 52</b>	<b>22 52</b>	<b>22 52</b>	<b>22 52</b>	<b>22 52</b>	<b>22 52</b>	<b>22 52</b>	<b>22 52</b>	
Postbrookstr.	08		12 42	12	42		12 42		03 23	23	43 03 23	23	43 03 23	23	43 03 23	23	43 24	54	24 54	24 54	24 54	24 54	24 54	24 54	24 54	24 54	24 54	24 54	24 54	24 54	24 54	24 54
Veererholzstr.	08		12 42	12	42		12 42		04 24	24	44 04 24	24	44 04 24	24	44 04 24	24	44 24	54	24 54	24 54	24 54	24 54	24 54	24 54	24 54	24 54	24 54	24 54	24 54	24 54	24 54	24 54
Schiffdorferdamm	09		13 43	13	43		13 43		05 25	25	45 05 25	25	45 05 25	25	45 05 25	25	45 25	55	25 55	25 55	25 55	25 55	25 55	25 55	25 55	25 55	25 55	25 55	25 55	25 55	25 55	25 55
Ludwig-Börne-Str.	10		14 44	14	44		14 44		06 26	26	46 06 26	26	46 06 26	26	46 06 26	26	46 26	56	26 56	26 56	26 56	26 56	26 56	26 56	26 56	26 56	26 56	26 56	26 56	26 56	26 56	26 56
SZ Carl v. Ossietzky	11		15 45	15	45		15 45		08 28	28	48 08 28	28	48 08 28	28	48 08 28	28	48 27	57	27 57	27 57	27 57	27 57	27 57	27 57	27 57	27 57	27 57	27 57	27 57	27 57	27 57	27 57
Klinik Bürgerpark	12		16 46	16	46		16 46		10 30	30	50 10 30	30	50 10 30	30	50 10 30	30	50 28	58	28 58	28 58	28 58	28 58	28 58	28 58	28 58	28 58	28 58	28 58	28 58	28 58	28 58	28 58
Friedrich-Ebert-Str.	14		18 48	18	48		18 48		11 31	31	51 11 31	31	51 11 31	31	51 11 31	31	51 30	00	30 00	30 00	30 00	30 00	30 00	30 00	30 00	30 00	30 00	30 00	30 00	30 00	30 00	30 00
<b>Hauptbahnhof</b>	<b>16</b>		<b>19 49</b>	<b>19</b>	<b>49</b>		<b>19 49</b>		<b>13 33</b>	<b>33</b>	<b>53 13 33</b>	<b>33</b>	<b>53 13 33</b>	<b>33</b>	<b>53 13 33</b>	<b>33</b>	<b>53 31</b>	<b>01</b>	<b>31 01</b>	<b>31 01</b>	<b>31 01</b>	<b>31 01</b>	<b>31 01</b>	<b>31 01</b>	<b>31 01</b>	<b>31 01</b>	<b>31 01</b>	<b>31 01</b>	<b>31 01</b>	<b>31 01</b>	<b>31 01</b>	
Alte Kirche	13			40	10		10		59		59		59		59		55	22	22	22	22	22	22	22	22	22	22	22	22	22	22	22
Eisenbahnstr.	14			41	11		11		00		00		00		00		56	23	23	23	23	23	23	23	23	23	23	23	23	23	23	23
<b>Bahnhof Lehe</b>	<b>14</b>			<b>41</b>	<b>11</b>		<b>11</b>		<b>00</b>		<b>00</b>		<b>00</b>		<b>00</b>		<b>56</b>	<b>23</b>	<b>23</b>	<b>23</b>	<b>23</b>	<b>23</b>	<b>23</b>	<b>23</b>	<b>23</b>	<b>23</b>	<b>23</b>	<b>23</b>	<b>23</b>	<b>23</b>	<b>23</b>	
Königshütter Str.	15			42	12		12		02		02		02		02		57	24	24	24	24	24	24	24	24	24	24	24	24	24	24	24
Striegauer Str.	16			43	13		13		03		03		03		03		58	25	25	25	25	25	25	25	25	25	25	25	25	25	25	25
Friedhof Spad. Höhe	16			44	14		14		04		04		04		04		59	25	25	25	25	25	25	25	25	25	25	25	25	25	25	25
Spadener Holz	17			45	15		15		06		06		06		06		00	26	26	26	26	26	26	26	26	26	26	26	26	26	26	26
Friesenstraße	18			46	16		16		07		07		07		07		01	27	27	27	27	27	27	27	27	27	27	27	27	27	27	27
Spaden Mitte	19			47	17		17		08		08		08		08		02	28	28	28	28	28	28	28	28	28	28	28	28	28	28	28
Wehdener Str.	20 20			48 48	18 18		18 18		09 09		09 09		09 09		09 09		03 03	29	29	29	29	29	29	29	29	29	29	29	29	29	29	29
Spadener See	- 21			- 49	- 19		- 19		- 10		- 10		- 10		- 10		- 04	29	29	29	29	29	29	29	29	29	29	29	29	29	29	29
Deutsche Str.	21			49	19		19		10		10		10		10		04	30	30	30	30	30	30	30	30	30	30	30	30	30	30	30
Weißdornweg	22			50	20		20		11		11		11		11		05	31	31	31	31	31	31	31	31	31	31	31	31	31	31	31
<b>EKZ Spaden</b>	<b>23</b>			<b>52</b>	<b>22</b>		<b>22</b>		<b>13</b>		<b>13</b>		<b>13</b>		<b>13</b>		<b>07</b>	<b>32</b>	<b>32</b>	<b>32</b>	<b>32</b>	<b>32</b>	<b>32</b>	<b>32</b>	<b>32</b>	<b>32</b>	<b>32</b>	<b>32</b>	<b>32</b>	<b>32</b>	<b>32</b>	

-  Anruf-Linientaxi: Tel. 0471/3003 444 Anmeldung spätestens 45 Min. vor Abfahrt
- C wartet Alte Kirche Anschl. von Linien 502 und 505/506 ab
- E wartet Alte Kirche Anschluss vom Moon-Liner ab

- B Hbf Anschluss an Linie 505 oder 506
- D ab Hbf als Linie 502 nach Leherheide West