

Montags bis freitags

Uhrzeit	5	6			7		8-11			12	13		14		15		16-17
	A																
Bramel Kindergarten				55		57		57		57		57		57		57	
Bramelerdamm				57		58		58		58		58		58		58	
Brameler Siedlung				58		59		59		59		59		59		59	
Schiffdorf-Hees				59		00		00		00		00		00		00	
Moorhöfen				00		01		01		01		01		01		01	
Brameler Str.				01		02		02		02		02		02		02	
Schiffdorf Mitte	42	04	34	04	34	04	34	04	34	04	34	04	34	04	34	04	34
Schiffdorf Grundschule	42	04	34	04	34	04	34	04	34	04	34	04	34	04	34	04	34
Bohlenstr.	43	05	35	05	35	05	35	05	35	05	35	05	35	05	35	05	35
Stadtgrenze Schiffd.	44	06	36	06	36	06	36	06	36	06	36	06	36	06	36	06	36
Klinikum Bremerhaven	48	10	40	10	40	10	40	10	40	10	40	10	40	10	40	10	40
Postbrookstr.	50	12	42	12	42	12	42	12	42	12	42	12	42	12	42	12	42
Veerenzholzstr.	50	13	43	13	43	13	43	13	43	13	43	13	43	13	43	13	43
Schiffdorferdamm	51	14	44	14	44	14	44	14	44	14	44	14	44	14	44	14	44
Ludwig-Börne-Str.	52	15	45	15	45	15	45	15	45	15	45	15	45	15	45	15	45
SZ Carl v. Ossietzky	53	17	47	17	47	17	47	17	47	17	25 47	17	47	17	31 47	17	47
Klinik Bürgerpark	54	19	49	19	49	19	49	19	49	19	27 49	19	49	19	33 49	19	49
Friedrich-Ebert-Str.	56	20	50	20	50	20	50	20	50	20	28 50	20	50	20	34 50	20	50
Hauptbahnhof	58	23	53	23	53	23	53	23	53	12 23	30 53	23	53	23	36 53	23	53
Elbinger Platz	00	25	55	25	55	25	55	25	55	14 25	55	25	55	25	55	25	55
Elbestr.	01	27	57	27	57	27	57	27	57	16 27	57	27	57	27	57	27	57
Admiral Brommy Kaserne	02	28	58	28	58	28	58	28	58	17 28	58	28	58	28	58	28	58
Wiesenstr.	03	29	59	29	59	29	59	29	59	18 29	59	29	59	29	59	29	59
Stadthalle	05	31	01	31	01	31	01	31	01	20 31	01	31	01	31	01	31	01
Stadtverwaltung	06	32	02	32	02	32	02	32	02	21 32	02	32	02	32	02	32	02
Poststr.	08	34	04	34	04	34	04	34	04	23 34	04	34	04	34	04	34	04
Eisenbahnstr.	09	35	05	35	05	35	05	35	05	24 35	05	35	05	35	05	35	05
Bahnhof Lehe	09	35	05	35	05	35	05	35	05	24 35	05	35	05	35	05	35	05
Königshütter Str.	10	37	07	37	07	37	07	37	07	26 37	07	37	07	37	07	37	07
Striegauer Str.	11	38	08	38	08	38	08	38	08	27 38	08	38	08	38	08	38	08
Friedhof Spad. Höhe	12	39	09	39	09	39	09	39	09	28 39	09	39	09	39	09	39	09
Spadener Holz	13	41	11	41	11	41	11	41	11	30 41	11	41	11	41	11	41	11
Friesenstraße	14	42	12	42	12	42	12	42	12	31 42	12	42	12	42	12	42	12
Spaden Mitte	15	43	13	43	13	43	13	43	13	32 43	13	43	13	43	13	43	13
Wehdener Str.	16	16 44 44	14 14 44 44	14 14 44 44	14 14 44 44	14 14 44 44	14 14 44 44	14 14 44 44	14 14 33 44 44	14 14 44 44	14 14 44 44	14 14 44 44	14 14 44 44	14 14 44 44	14 14 44 44	14 14 44 44	14 14 44 44
Spadener See	–	17 – 45	– 15 – 45	– 15 – 45	– 15 – 45	– 15 – 45	– 15 – 45	– 15 – 45	– 15 – – 45	– 15 – – 45	– 15 – 45	– 15 – 45	– 15 – 45	– 15 – 45	– 15 – 45	– 15 – 45	– 15 – 45
Deutsche Str.	17	45	15	45	15	45	15	45	15	34 45	15	45	15	45	15	45	15
Weißdornweg	18	46	16	46	16	46	16	46	16	35 46	16	46	16	46	16	46	16
EKZ Spaden	20	48	18	48	18	48	18	48	18	37 48	18	48	18	48	18	48	18

F Fährt nur montags-donnerstags

Anruf-Linientaxi: Tel. 0471/3003 444 Anmeldung spätestens 45 Min. vor Abfahrt

A Hbf Anschluss an Linie 502

verkehrt nur an Schultagen im Land Niedersachsen

Montags bis freitags

Samstags

Uhrzeit	16-17		18		19	20			21		22-23		0	5	6-7		8			9		
							B	C		B		B		B	B	C		B				
Bramel Kindergarten	57			59																	57	
Bramelerdamm	58			00																	58	
Brameler Siedlung	59			01																	59	
Schiffdorf-Hees	00			02																	00	
Moorhöfen	01			03																	01	
Brameler Str.	02			04																	01	
Schiffdorf Mitte	34	04	36	06	36	16	46	16	46	16	46	16	46	34	04	34	04	37	03	04	04	
Schiffdorf Grundschule	34	04	36	06	36	16	46	16	46	16	46	16	46	34	04	34	04	37	03	04	04	
Bohlenstr.	35	05	37	07	37	17	47	17	47	17	47	17	47	35	05	35	05	38	05	05	05	
Stadtgrenze Schiffd.	36	06	38	08	38	18	48	18	48	18	48	18	48	36	06	36	06	39	06	06	06	
Klinikum Bremerhaven	40	10	41	11	41	22	52	22	52	22	52	22	52	40	10	40	10	43	10	10	10	
Postbrookstr.	42	12	43	13	43	24	54	24	54	24	54	24	54	42	12	42	12	45	12	12	12	
Veerenzholzstr.	43	13	44	14	44	24	54	24	54	24	54	24	54	42	12	42	12	45	13	13	13	
Schiffdorferdamm	44	14	45	15	45	25	55	25	55	25	55	25	55	43	13	43	13	46	14	14	14	
Ludwig-Börne-Str.	45	15	46	16	46	26	56	26	56	26	56	26	56	44	14	44	14	47	15	15	15	
SZ Carl v. Ossietzky	47	17	47	17	47	27	57	27	57	27	57	27	57	45	15	45	15	48	17	17	17	
Klinik Bürgerpark	49	19	49	19	49	28	58	28	58	28	58	28	58	46	16	46	16	49	19	19	19	
Friedrich-Ebert-Str.	50	20	50	20	50	30	00	30	00	30	00	30	00	48	18	48	18	51	20	20	20	
Hauptbahnhof	53	23	53	23	53	31	01	31	01	31	01	31	01	49	19	49	19	53	23	23	23	
Elbinger Platz	55	25	54	24	54																55	
Elbestr.	57	27	56	26	56																56	
Admiral Brommy Kaserne	58	28	57	27	57																57	
Wiesenstr.	59	29	58	28	58																58	
Stadthalle	01	31	59	29	59																00	
Stadtverwaltung	02	32	00	30	00																01	
Poststr.	04	34	02	32	02																03	
Alte Kirche	–	–	–	–	–	55	22	22	22	22	22	22	22	10	10	10	–	–	–	–	–	
Eisenbahnstr.	05	35	03	33	03	56	23	23	23	23	23	23	23	11	11	11	04	35	35	35	35	
Bahnhof Lehe	05	35	03	33	03	56	23	23	23	23	23	23	23	11	11	11	04	35	35	35	35	
Königshütter Str.	07	37	05	35	05	57	24	24	24	24	24	24	24	12	12	12	05	37	37	37	37	
Striegauer Str.	08	38	06	36	06	58	25	25	25	25	25	25	25	13	13	13	06	38	38	38	38	
Friedhof Spad. Höhe	09	39	07	37	07	59	25	25	25	25	25	25	25	14	14	14	07	39	39	39	39	
Spadener Holz	11	41	09	39	09	00	26	26	26	26	26	26	26	15	15	15	08	41	41	41	41	
Friesenstraße	12	42	10	40	10	01	27	27	27	27	27	27	27	16	16	16	09	42	42	42	42	
Spaden Mitte	13	43	11	41	11	02	28	28	28	28	28	28	28	17	17	17	10	43	43	43	43	
Wehdener Str.	14	14	44	44	12	14	03	03	29	29	29	29	29	18	18	18	18	11	11	44	44	
Spadener See	–	15	–	45	–	15	–	45	–	15	–	45	–	–	19	–	–	19	–	12	–	45
Deutsche Str.	15	45	13	43	13	04	30	30	30	30	30	30	30	19	19	19	12	45	45	45	45	
Weißdornweg	16	46	14	44	14	05	31	31	31	31	31	31	31	20	20	20	13	46	46	46	46	
EKZ Spaden	18	48	16	46	16	07	32	32	32	32	32	32	32	22	22	22	15	48	48	48	48	

Anruf-Linientaxi: Tel. 0471/3003 444 Anmeldung spätestens 45 Min. vor Abfahrt
 C wartet Alte Kirche Anschl. von Linien 502 und 505/506 ab

B Hbf Anschluss an Linie 505 oder 506

Samstags

Uhrzeit	9		10-14			15		16				17				18			19			20			21					
							A		C	A		A		A	C	A		A	A	C	A		B	C		B				
Bramel Kindergarten	57				57					01						01														
Bramelerdamm	58				58					02																				
Brameler Siedlung	59				59					03																				
Schiffdorf-Hees	00				00					04																				
Moorhöfen	01				01					05																				
Brameler Str.	01				01					05																				
Schiffdorf Mitte	34	03	04	34	03	04	34	04	07	35	55	07	15	35	55	15	35	55	15	35	55	15	35	55	15	35	16	46		
Schiffdorf Grundschule	34	04	34	04	34	04	34	04	35	55	15	35	55	15	35	55	15	35	55	15	35	55	15	35	55	15	35	16	46	
Bohlenstr.	35	05	35	05	35	05	35	05	36	56	16	36	56	16	36	56	16	36	56	16	36	56	16	36	56	16	36	17	47	
Stadtgrenze Schiffd.	36	06	36	06	36	06	36	06	37	57	17	37	57	17	37	57	17	37	57	17	37	57	17	37	57	17	37	18	48	
Klinikum Bremerhaven	40	10	40	10	40	10	40	10	41	01	21	41	01	21	41	01	21	41	01	21	41	01	21	41	01	21	41	22	52	
Postbrookstr.	42	12	42	12	42	12	42	12	43	03	23	43	03	23	43	03	23	43	03	23	43	03	23	43	03	23	43	24	54	
Veerenzholzstr.	43	13	43	13	43	13	43	13	44	04	24	44	04	24	44	04	24	44	04	24	44	04	24	44	04	24	44	24	54	
Schiffdorferdamm	44	14	44	14	44	14	44	14	45	05	25	45	05	25	45	05	25	45	05	25	45	05	25	45	05	25	45	25	55	
Ludwig-Börne-Str.	45	15	45	15	45	15	45	15	46	06	26	46	06	26	46	06	26	46	06	26	46	06	26	46	06	26	46	26	56	
SZ Carl v. Ossietzky	47	17	47	17	47	17	47	17	48	08	28	48	08	28	48	08	28	48	08	28	48	08	28	48	08	28	48	27	57	
Klinik Bürgerpark	49	19	49	19	49	19	49	19	50	10	30	50	10	30	50	10	30	50	10	30	50	10	30	50	10	30	50	28	58	
Friedrich-Ebert-Str.	50	20	50	20	50	20	50	20	51	11	31	51	11	31	51	11	31	51	11	31	51	11	31	51	11	31	51	30	00	
Hauptbahnhof	53	23	53	23	53	23	53	22	53	13	33	53	13	33	53	13	33	53	13	33	53	13	33	53	13	33	53	31	01	
Elbinger Platz	55	25	55	25	55	25	55																							
Elbestr.	57	27	57	27	57	27	57																							
Admiral Brommy Kaserne	58	28	58	28	58	28	58																							
Wiesenstr.	59	29	59	29	59	29	59																							
Stadthalle	01	31	01	31	01	31	01																							
Stadtverwaltung	02	32	02	32	02	32	02																							
Poststr.	04	34	04	34	04	34	04																							
Alte Kirche	–	–	–	–	–	–	–		59				59				59								59			55	22	
Eisenbahnstr.	05	35	05	35	05	35	05		00				00				00								00			56	23	
Bahnhof Lehe	05	35	05	35	05	35	05		00				00				00								00			56	23	
Königshütter Str.	07	37	07	37	07	37	07		02				02				02								02			57	24	
Striegauer Str.	08	38	08	38	08	38	08		03				03				03								03			58	25	
Friedhof Spad. Höhe	09	39	09	39	09	39	09		04				04				04								04			59	25	
Spadener Holz	11	41	11	41	11	41	11		06				06				06								06			00	26	
Friesenstraße	12	42	12	42	12	42	12		07				07				07								07			01	27	
Spaden Mitte	13	43	13	43	13	43	13		08				08				08								08			02	28	
Wehdener Str.	14	14	44	44	14	14	44	44	14	14	09	09	09	09	09	09	09	09	09	09	09	09	09	09	09	09	09	03	03	29
Spadener See	–	15	–	45	–	15	–	45	–	15	–	10	–	10	–	10	–	10	–	10	–	10	–	10	–	10	–	04	29	
Deutsche Str.	15	45	15	45	15	45	15		10				10				10								10			04	30	
Weißdornweg	16	46	16	46	16	46	16		11				11				11								11			05	31	
EKZ Spaden	18	48	18	48	18	48	18		13				13				13								13			07	32	

A Hbf Anschluss an Linie 502

B Hbf Anschluss an Linie 505 oder 506

Anruf-Linientaxi: Tel. 0471/3003 444 Anmeldung spätestens 45 Min. vor Abfahrt

C wartet Alte Kirche Anschl. von Linien 502 und 505/506 ab

Samstags





Sonn- und feiertags


Uhrzeit	21		22-23		0	6	7			8			9-10			10		11			12-18			19			20						
	B	B		B	B			D	E		B	B	B	C		B	C		B	B	B	C		B	B	B	C		B	B	B	C	
Schiffdorf Mitte	16	46	16	46		00		04	34	04		34		01	31		55	15		35	55	15		35	55	15		35	16	16			
Schiffdorf Grundschule	16	46	16	46		00		04	34	04		34		01	31		55	15		35	55	15		35	55	15		35	16	16			
Bohlenstr.	17	47	17	47		01		05	35	05		35		02	32		56	16		36	56	16		36	56	16		36	17	17			
Stadtgrenze Schiffd.	18	48	18	48		02		06	36	06		36		03	33		57	17		37	57	17		37	57	17		37	18	18			
Klinikum Bremerhaven	22	52	22	52		06		10	40	10		40		07	37		01	21		41	01	21		41	01	21		41	22	22			
Postbrookstr.	24	54	24	54		08		12	42	12		42		09	39		03	23		43	03	23		43	03	23		43	24	24			
Veererholzstr.	24	54	24	54		08		12	42	12		42		09	39		04	24		44	04	24		44	04	24		44	24	24			
Schiffdorferdamm	25	55	25	55		09		13	43	13		43		10	40		05	25		45	05	25		45	05	25		45	25	25			
Ludwig-Börne-Str.	26	56	26	56		10		14	44	14		44		11	41		06	26		46	06	26		46	06	26		46	26	26			
SZ Carl v. Ossietzky	27	57	27	57		11		15	45	15		45		12	42		08	28		48	08	28		48	08	28		48	27	27			
Klinik Bürgerpark	28	58	28	58		12		16	46	16		46		13	43		10	30		50	10	30		50	10	30		50	28	28			
Friedrich-Ebert-Str.	30	00	30	00		14		18	48	18		48		15	45		11	31		51	11	31		51	11	31		51	30	30			
Hauptbahnhof	31	01	31	01		16		19	49	19		49		16	46		13	33		53	13	33		53	13	33		53	31	31			
Alte Kirche			22		22		13		40		10		10		10		59		59		59		59		59		59						
Eisenbahnstr.			23		23		14		41		11		11		11		00		00		00		00		00		00						
Bahnhof Lehe			23		23		14		41		11		11		11		00		00		00		00		00		00						
Königshütter Str.			24		24		15		42		12		12		12		02		02		02		02		02		02						
Striegauer Str.			25		25		16		43		13		13		13		03		03		03		03		03		03						
Friedhof Spad. Höhe			25		25		16		44		14		14		14		04		04		04		04		04		04						
Spadener Holz			26		26		17		45		15		15		15		06		06		06		06		06		06						
Friesenstraße			27		27		18		46		16		16		16		07		07		07		07		07		07						
Spaden Mitte			28		28		19		47		17		17		17		08		08		08		08		08		08						
Wehdener Str.			29		29		20	20	48	48	18	18	18	18	18	18	09	09	09	09	09	09	09	09	09	09	09	09					
Spadener See			29		29		-	21	-	49	-	19	-	19	-	19	-	10	-	10	-	10	-	10	-	10	-	10					
Deutsche Str.			30		30		21		49		19		19		19		10		10		10		10		10		10						
Weißdornweg			31		31		22		50		20		20		20		11		11		11		11		11		11						
EKZ Spaden			32		32		23		52		22		22		22		13		13		13		13		13		13						

Anruf-Linientaxi: Tel. 0471/3003 444 Anmeldung spätestens 45 Min. vor Abfahrt
 C wartet Alte Kirche Anschl. von Linien 502 und 505/506 ab
 E wartet Alte Kirche Anschluss vom Moon-Liner ab

B Hbf Anschluss an Linie 505 oder 506
 D ab Hbf als Linie 502 nach Leherheide West

Sonn- und feiertags

Uhrzeit	20			21			22-23			0
	C	 B	B	 B	B	B	 B	B	B	
Schiffdorf Mitte		46		16 46	46		16 46	46		
Schiffdorf Grundschule		46		16 46	46		16 46	46		
Bohlenstr.		47		17 47	47		17 47	47		
Stadtgrenze Schiffd.		48		18 48	48		18 48	48		
Klinikum Bremerhaven		52		22 52	52		22 52	52		
Postbrookstr.		54		24 54	54		24 54	54		
Veererholzstr.		54		24 54	54		24 54	54		
Schiffdorferdamm		55		25 55	55		25 55	55		
Ludwig-Börne-Str.		56		26 56	56		26 56	56		
SZ Carl v. Ossietzky		57		27 57	57		27 57	57		
Klinik Bürgerpark		58		28 58	58		28 58	58		
Friedrich-Ebert-Str.		00		30 00	00		30 00	00		
Hauptbahnhof		01		31 01	01		31 01	01		
Alte Kirche		55		22			22			22
Eisenbahnstr.		56		23			23			23
Bahnhof Lehe		56		23			23			23
Königshütter Str.		57		24			24			24
Striegauer Str.		58		25			25			25
Friedhof Spad. Höhe		59		25			25			25
Spadener Holz		00		26			26			26
Friesenstraße		01		27			27			27
Spaden Mitte		02		28			28			28
Wehdener Str.		03 03		29			29			29
Spadener See		– 04		29			29			29
Deutsche Str.		04		30			30			30
Weißdornweg		05		31			31			31
EKZ Spaden		07		32			32			32

 Anruf-Linientaxi: Tel. 0471/3003 444 Anmeldung spätestens 45 Min. vor Abfahrt

C wartet Alte Kirche Anschl. von Linien 502 und 505/506 ab

B Hbf Anschluss an Linie 505 oder 506